



REGLAMENTO



REGLAMENTO:

ARTICULO 1 . PRESENTACIÓN Y DESCRIPCIÓN DE LA PRUEBA.

Información general:

El próximo Domingo 19 de Junio de 2022 se celebrara en Oliete la prueba deportivo denominada: “ 6º TRAIL CUEVA FORADADA DE OLIETE “ , evento que se realiza sobre una distancia homologada por la F.A.M. La Comarca Andorra Sierra de Arcos organiza este evento junto con el Club de Montaña Malvin de Oliete y la colaboración del Ayuntamiento de Oliete y la federación Aragonesa de Montañismo.

Dicha carrera por montaña se incluye dentro de su calendario autonómico y forma parte como una prueba de la **Copa de Aragon.**

Horario de salida y tiempos de corte:

La prueba consta de dos recorridos : **11k (Ruta Corta)** y **21k (Ruta Larga)** .

El horario de comienzo de las pruebas denominadas “ 6º TRAIL CUEVA FORADADA DE OLIETE “ serán ambas rutas a las 9:00 horas . La salida se realizara desde la Plaza del Ayuntamiento de Oliete y llegada al mismo sitio. Se cerrara el control de llegada de la ruta corta (11K) a las 12:00 horas y de la ruta larga (21K) a las 13:30 horas.

Recogida de dorsales:



La recogida de dorsales se realizara en la Plaza del Ayuntamiento de Oliete el sábado 18 de Junio de 18:00 a 20:00 horas. A continuación y alrededor de las 20:05 horas se realizara la charla técnica e informativa sobre la carrera.

El domingo 19 de Junio se podrán recoger también los dorsales entre las 7:30 horas hasta las 8:45 horas en la salida de la prueba.

Cualquier persona que recoja un dorsal deberá presentar el Dni (de forma física o digital) y la licencia Federativa de montaña en vigor si así se precisara.

El dorsal personalizado deberá llevarse de forma clara y visible a la altura del pecho o en la cintura llevando portadorsal.

Categorías y premios:

DISTANCIA	CATEGORÍA (masculino y Femenina)	AÑO NACIMIENTO / EDAD	PREMIOS
	ABSOLUTA CADETE JUVENIL JUNIOR PROMESAS SENIOR VETERANOS A VETERANOS B VETERANOS C	15 en adelante 15 a 16 AÑOS 17 a 18 AÑOS 19 a 20 AÑOS 21 a 23 AÑOS 24 a 39 AÑOS 40 a 49 AÑOS 50 a 59 AÑOS 60 en adelante	Trofeos 1º,2º,3º masc y femen. Trofeos 1º,2º,3º masc y femen. Trofeos 1º,2º,3º masc y femen. Trofeos 1º,2º,3º masc y femen. Trofeos 1º,2º,3º masc y femen. Trofeos 1º,2º,3º masc y femen. Trofeos 1º,2º,3º masc y femen. Trofeos 1º,2º,3º masc y femen. Trofeos 1º,2º,3º masc y femen.
	ABSOLUTA JUNIOR PROMESAS SENIOR VETERANOS A VETERANOS B VETERANOS C	18 en adelante 18 a 20 AÑOS 21 a 23 AÑOS 24 a 39 AÑOS 40 a 49 AÑOS 50 a 59 AÑOS 60 en adelante	Trofeos 1º,2º,3º masc y femen. Trofeos 1º,2º,3º masc y femen. Trofeos 1º,2º,3º masc y femen. Trofeos 1º,2º,3º masc y femen. Trofeos 1º,2º,3º masc y femen. Trofeos 1º,2º,3º masc y femen. Trofeos 1º,2º,3º masc y femen.

ARTICULO 2 . INSCRIPCIONES.

Fecha limite y limite de inscripciones:

Las inscripciones se podrán realizar hasta las 23:00 horas del miércoles 15 de junio de 2022 o cuando se cubra el cupo máximo de 250 participantes inscritas entre las dos rutas a elegir.

Inscripciones del 15 al 30 de Abril:

11k (Marcha Senderista NO COMPETITIVA): 12€ para los atletas con licencia Federativa de montaña en vigor y de 15€ si no estas federado.

11k (Trail) : 12€ para los atletas con licencia Federativa de montaña en vigor y de 15€ si no estas federado.

21k (Trail) : 16€ para los atletas con licencia Federativa de montaña en vigor y de 19€ si no estas federado.

Inscripciones durante el mes de Mayo:

11k (Marcha Senderista NO COMPETITIVA): 14€ para los atletas con licencia Federativa de montaña en vigor y de 17€ si no estas federado.

11k (Trail) : 14€ para los atletas con licencia Federativa de montaña en vigor y de 17€ si no estas federado.

21k (Trail) : 18€ para los atletas con licencia Federativa de montaña en vigor y de 21€ si no estas federado.

Inscripciones durante el mes de Junio:

11k (Marcha Senderista NO COMPETITIVA): 16€ para los atletas con licencia Federativa de montaña en vigor y de 19€ si no estas federado.

11k (Trail) : 16€ para los atletas con licencia Federativa de montaña en vigor y de 19€ si no estas federado.

21k (Trail) : 20€ para los atletas con licencia Federativa de montaña en vigor y de 23€ si no estas federado.

Lugar de inscripción

ONLINE: <https://www.deportesandorrasierreadarcos.com>

MAS INFORMACIÓN: Oficinas de la Comarca Andorra Sierra de Arcos, C/Candela 2.

Andorra (Teruel) - 978844336- 659712959.

Devolución:

Una vez realizada la inscripción, en caso de que el participante no pudiera asistir por alguna razón, no se podrá realizar la devolución del importe de la inscripción, pero este si tendrá derecho a llevarse la bolsa del corredor.

ARTICULO 3 . SEGUROS.

Todos los participantes inscritos correctamente en la prueba estarán cubiertos con un seguro de responsabilidad civil y de accidentes. Queda totalmente prohibida la participación de corredores NO inscritos.

La organización recomienda hacerse una revisión medico y/o una prueba de esfuerzo a todas aquellas personas que quieran participar en pruebas de estas características o lleven un periodo de tiempo prolongado sin realizar actividad física.

ARTICULO 4 . ASPECTOS TÉCNICOS.

Sera descalificado cualquier atleta que, a sabiendas de su imposibilidad de participar, proporcione datos erróneos a la organización.

Se debe recordar que cualquier reclamación deberá hacerse ante el Juez Arbitro de la prueba, hasta 30 minutos después de hacerse publicarla clasificación de la carrera.

Dicho evento podrá ser suspendido si así lo decide la organización junto con la autorización del Juez Arbitro de la prueba.

Existirán diversos avituallamientos sólidos y líquidos durante el recorrido y en la línea de meta. Los únicos vehículos autorizados que podrán seguir la prueba serán los designados por la organización que irán debidamente acreditados. El tráfico de otros vehículos particulares quedan expresamente prohibidos en todo el circuito.

La participación en la competición supone la aceptación del presente reglamento reservándose la organización el derecho a modificar aquellos aspectos de la prueba que por causa mayor sea necesario, previa autorización del Juez arbitro de la competición.

Todo lo no previsto en este reglamento, sera resuelto por el Juez arbitro , de acuerdo con el reglamento en vigor de carrera por montaña de la FAM.

El control de tiempo y de puestos se realizara mediante el sistema de chips con validación y corrección del jurado de la FAM.

En principio no existira un material obligatorio para las pruebas, pero si las condiciones climatologicas lo exigen se notificara la necesidad de algún material especifico en la reunión técnica que se celebrara el sábado , día anterior a la prueba.

ARTICULO 5 . SERVICIOS AL CORREDOR .

Se dispondrán de 2 ambulancias en la salida/ meta u otros puntos a determinar por la organización.

Existirán duchas y vestuarios en el polideportivo Municipal de Oliete.

Todos los participantes por el hecho de estar inscritos en la prueba tienen el derecho de una bolsa del corredor que incluye material deportivo y productos varios.

Todos los corredores serán obsequiados con una comida de hermandad en el pabellón municipal de Oliete al finalizar la carrera a partir de las 14:00 horas aproximadamente , siempre que no existan restricciones COVID.

La entrega de trofeos sera antes de comenzar la comida.

En la hoja de inscripción aparecen todos los datos que serán necesarios anotar para la correcta inscripción a la prueba.

ARTICULO 6 . PROTOCOLOS COVID .

La organización se reserva el derecho de modificar cualquier punto en este reglamento por el cumplimiento de la normativa sanitaria vigente , relativo a la evolución de la pandemia del COVID19. A su vez existirá un reglamento de protocolo covid con declaración responsable para todos los participantes que se rellenara en las inscripciones ONLINE.

Si la prueba se suspendiera por circunstancias pandémicas , la organización devolverá el importe de la inscripción, menos 2€ de gastos de gestión de las mismas.

ARTICULO 7 . DERECHOS DE IMAGEN .

La aceptación del presente reglamento implica obligatoriamente que el inscrito autoriza a la organización , la grabación total o parcial de su participación en la misma, estar de acuerdo para que pueda que pueda utilizar su imagen en la promoción y difusión de la prueba en todos los formatos (radio, prensa, televisión, carteles , rede sociales ...) y ceder todos los derechos relativos a su explotación comercial y publicitaria que la organización de la prueba considere oportuna ejecutar, sin derecho por su parte a recibir ninguna compensación económica.

ARTICULO 8 . MARCHA SENERISTA (NO COMPETITIVA) .

Esta prueba se regira por el reglamento de la VI TRAIL CUEVA FORADADA DE OLIETE , pero con las siguientes salvedades:

- Es una categoría única.
- Los menores de edad que participen en la marcha tendrán que descargar la autorización paterna, materna o de un tutor (descargar desde la web) y entregarla físicamente al recoger su dorsal.
- Los participantes en esta especialidad llevaran un dorsal distinto a las otras pruebas y no podrán optar a ningún tipo de premio o trofeo asignados a los primeros clasificados de las otras especialidades.

ARTICULO 9 . PROGRAMACIÓN

Sabado 18 de Junio de 2022.

18:00 a 20:00 horas. Entrega de dorsales y bolsa del corredor en la Plaza del Ayuntamiento de Oliete.

20:00 Horas. Charla Técnica “ Trail Cueva Foradada de Oliete “.

Domingo 19 de Junio de 2022.

7:30 a 8:45 horas. Entrega de dorsales y bolsa del corredor en la Plaza del Ayuntamiento de Oliete.

9:00 horas. Salida de las pruebas desde la Plaza del Ayuntamiento de Oliete.

13:30 horas : Entrega de los trofeos y comida de hermandad.

ARTICULO 10 . RECORRIDOS, PERFIL , DISTANCIA Y DESNIVEL.

RECORRIDO CORTO (+ 330 metros)



Para los que quieren iniciarse en el mundo del Trail Running de una manera moderada y gradual.

RECORRIDO ruta Corta

1,2 Km Camino del Pantano (545 metros)

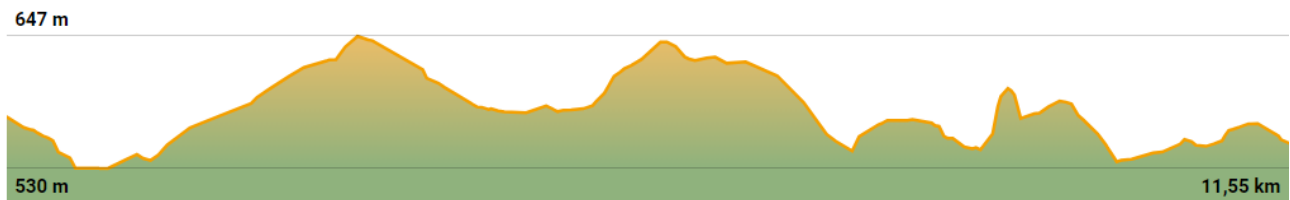
3,0 Km Casa del los Ingenieros del Pantano” avituallamiento” (549 metros)

4,2 Km Entrada Rio Seco (559 metros)

6,1 Km Pantano zona de la Rocha (537 metros)

7,4 Cruce Alto del Pueblo “ avituallamiento “ (605 metros)

11,2 Km Meta y salida Plaza del Ayuntamiento (540 metros)



RECORRIDO LARGO (+ 1.080 metros)



Una media maratón rompepiernas disfrutando de las vistas del Pantano Cueva Foradada y su entorno. Disfrútala y diviértete.

758 m

520 m

20,58 km

RECORRIDO ruta Larga

- 1,2 Km Camino del Pantano (545 metros)
- 4,2 Km Entrada Rio Seco “ avituallamiento liquido“ (559 metros)
- 8,1 Km Cortafuegos Collaos “ avituallamiento solido “ (680 metros)
- 11,4 Alto del Cabezo Malvin (605 metros)
- 13,0 Km Casa del los Ingenieros del Pantano” avituallamiento solido” (549 metros)
- 15,6 Km Pantano zona de la Rocha (537 metros)
- 18,0 km Cruce Alto del Pueblo “ avituallamiento liquido “ (605 metros)
- 19,0 km Alto LA Portillada “ avituallamiento solido” (698 metros)
- 21,5 Km Meta y salida Plaza del Ayuntamiento (540 metros)