


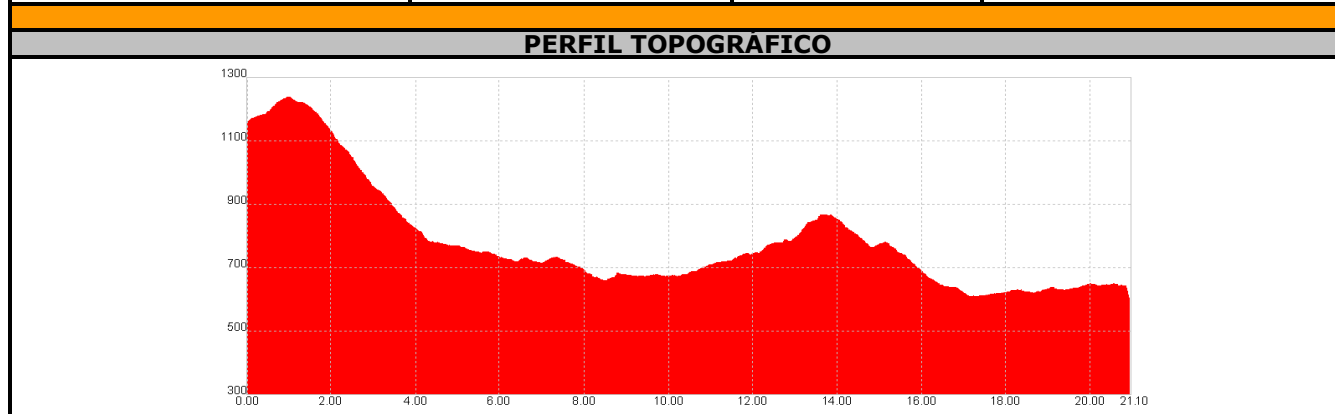


NOMBRE DE LA RUTA	Localidad	LONGITUD (km)
XXV Marcha Senderista "Bosques del Ambroz"	La Garganta-Segura de Toro	22.1

DATOS		ORGANIZADOR	LOCALIZACIÓN GEOGRÁFICA
Comienzo recorrido propuesto	La Garganta (Ayto)	Dinamización Deportiva y DIVA	Valle del Ambroz, norte de la provincia de Cáceres y sur del Sistema Central
Final recorrido propuesto	Segura de Toro (Ayto)	MUNICIPIO/S PROVINCIA	
Tipo de recorrido	Lineal, solo ida	COMARCA	Desde la A-66 salida Baños de Montemayor, Ctra CC-V16 a La Garganta
Tiempo (MIDE)	6 h 30 min	RECORRIDO	
Tipo de firmes	Pista, senda y vía asfaltada	Desde el pueblo de La Garganta tomaremos el antiguo camino a Hervás que discurre entre robledales y bosques de ribera. Llegaremos a Hervás (Km 8,400) atravesaremos el Barrio Judío, saliendo en dirección suroeste por caminos y sendas que nos mostrarán espléndidos castaños, hasta llegar a Gargantilla (Km 16) . Desde allí, seguimos al suroeste por las dehesas de Gargantilla y el Palancar, para llegar finalmente a Segura de Toro, donde su hermoso verraco nos espera.	
Cotas (m)	Máxima 1240 Mínima 600	CARTOGRAFÍA	
Desnivel acumulado (m) en sentido propuesto	Subida 454 Bajada 1021	IGN 575, 576 1:25000	
Avituallamientos	No		
Agua potable	En las poblaciones de paso		
Discurre la ruta por senderos homologados	Sí, PR-CC 37		
Topogua	Sí		
TRACKS Y WAYPOINTS DISPONIBLES (GPS)			
Sí			

M I D E			
Medio	Itinerario	Desplazamiento	Esfuerzo
			
1	2	2	3



OBSERVACIONES

Más información en www.visitambroz.com

****INSTRUCCIONES****

Recuerda que las celdas tienen comentarios explicativos desplegados (esquina derecha superior) para su relleno

Utiliza siempre una copia de esta hoja, de esta forma siempre guardarás un ejemplar original en blanco.

Si no conoces algún campo inserta un guión en el medio. Puede que el futuro conozcamos este dato.

Para realizar el MIDE utilizaremos este enlace <http://mide.montanasegura.com/>

Si necesitaras agrandar algún campo porque necesitas más espacio para escribir datos, hazlo con cuidado de no perjudicar a los otros campos al modificarlos. Antes de tocar los campos de la tabla prueba utilizando una fuente más pequeña.